Desigualdades territoriales y COVID 19 en España

23 de junio de 2021

Juan Cervigón

INSTITUTO NACIONAL DE ESTADISTICA

Índice:

Todo el contenido de esta presentación es accesible desde la página web del INE
https://www.ine.es/covid/covid_inicio.htm

- **Salud y mortalidad**
- **Demografía**
- **Economía**
- **Movilidad**

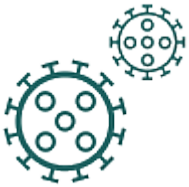

Información estadística para el análisis del impacto de la crisis COVID-19

Este espacio recopila información para el estudio de distintos fenómenos que pueden ser de interés para analizar la situación económica, social y demográfica del periodo de alerta sanitaria provocada por los efectos de la COVID-19. Se presentan indicadores, gráficos e informes que el INE elabora habitualmente como parte de su actividad estadística, así como otros materiales preparados específicamente para un mejor seguimiento de la realidad durante la actual crisis.

Datos sociodemográficos

Datos económicos

Datos de salud y mortalidad

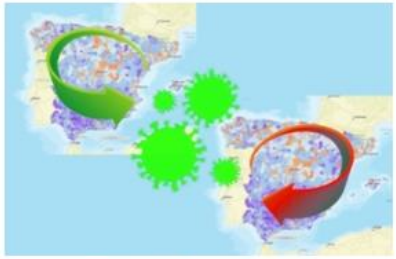

Datos de movilidad

INSTITUTO NACIONAL DE ESTADISTICA

Salud y mortalidad:

Estimación del numero de defunciones semanales (EDeS)

experimental

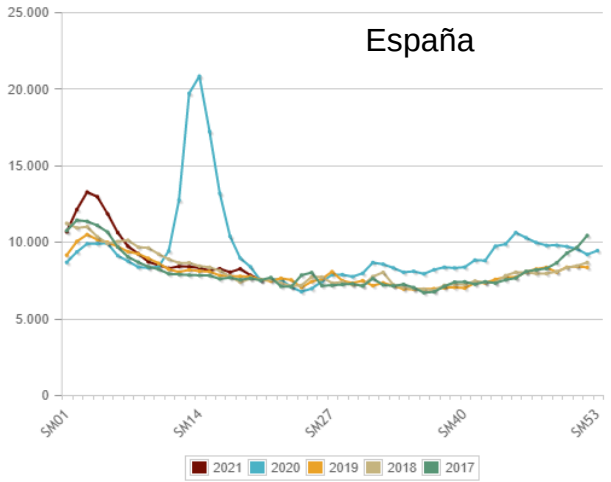

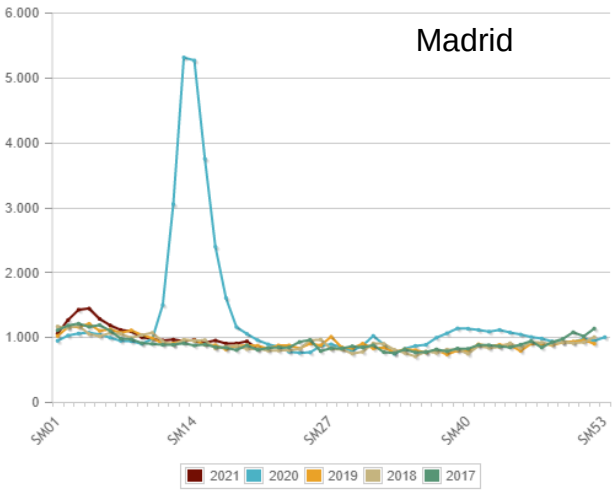

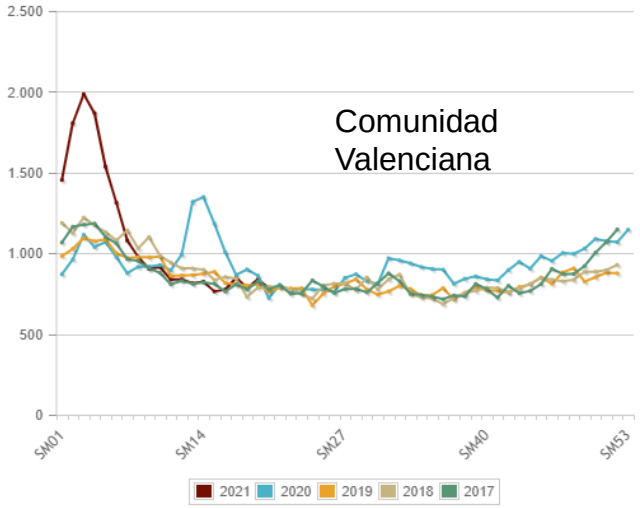

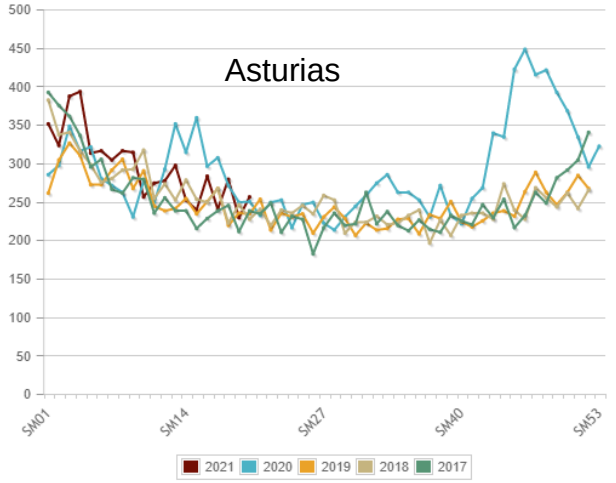

INSTITUTO NACIONAL DE ESTADISTICA

Salud y mortalidad:

Plazo de publicación mejorado*

Defunciones según causa de muerte. Enero a mayo 2020

Tasas brutas de mortalidad debida a *COVID-19* por comunidades y ciudad autónomas
Datos absolutos y tasas por 100.000 habitantes

		Covid-19 virus identificado		Covid-19 sospechoso	
	Total defunciones marzo-mayo 2020	Defunciones	Tasa Bruta	Defunciones	Tasa Bruta
TOTAL	152.230	32.652	68,8	13.032	27,5
Andalucía	19.135	1.400	16,5	540	6,4
Aragón	4.432	922	69,4	223	16,8
Asturias, Principado de	3.713	341	33,5	180	17,7
Balears, Illes	2.172	217	18,5	31	2,6
Canarias	4.100	163	7,5	76	3,5
Cantabria	1.763	215	36,9	63	10,8
Castilla y León	11.881	2.995	125,1	1.702	71,1
Castilla-La Mancha	10.216	3.288	160,8	1.609	78,7
Cataluña	27.734	8.003	102,9	2.751	35,4
Comunitat Valenciana	12.735	1.255	24,8	512	10,1
Extremadura	3.681	512	48,1	250	23,5
Galicia	8.298	643	23,8	76	2,8
Madrid, Comunidad de	28.847	10.210	150,6	4.508	66,5
Murcia, Región de	2.993	140	9,3	26	1,7
Navarra, Comunidad Foral de	2.111	567	85,8	161	24,4
País Vasco	6.982	1.429	64,4	258	11,6
Rioja, La	1.164	345	107,9	63	19,7
Ceuta	145	5	6,0	2	2,4
Melilla	128	2	2,3	1	1,1

* Normalmente la información se publica con un año de retraso. Con motivo de la pandemia se publicaron los 5 primeros meses del año 2020 en diciembre de 2020 y se espera publica en diciembre de 2021 todo el año 2020, adelantando así el calendario

INSTITUTO NACIONAL DE ESTADISTICA

Demografía:

Pirámide de la población empadronada. Datos 1 de enero 2020

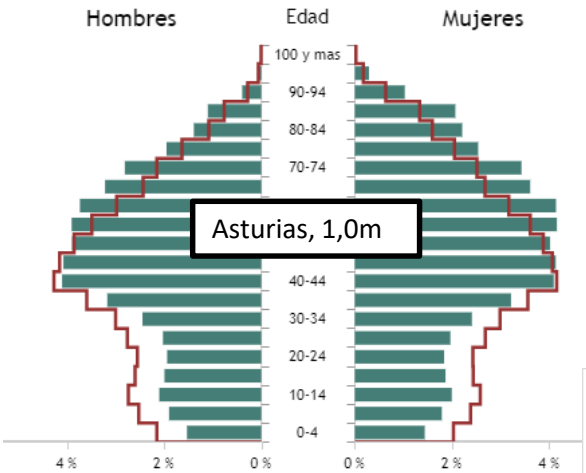

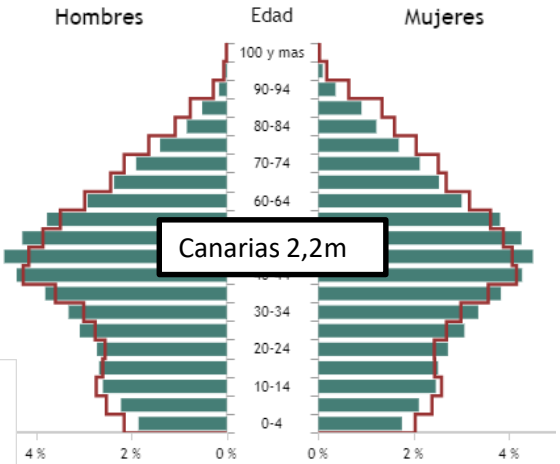

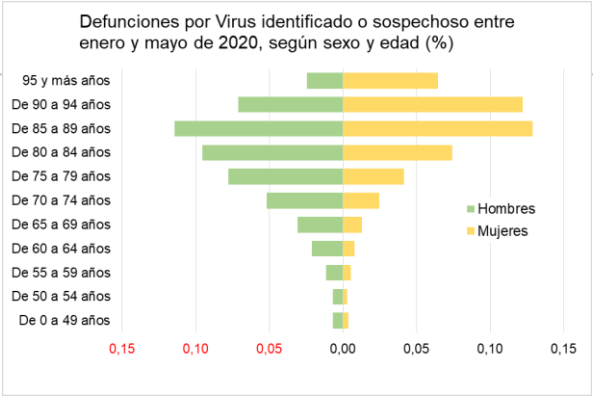

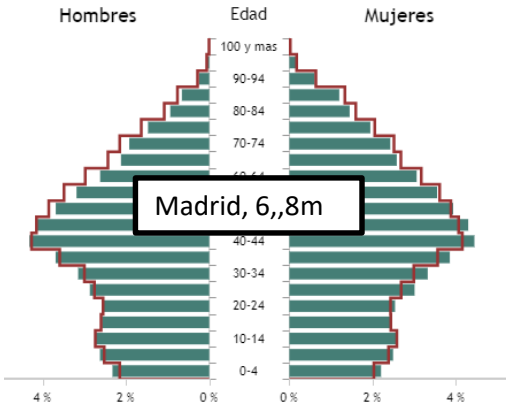

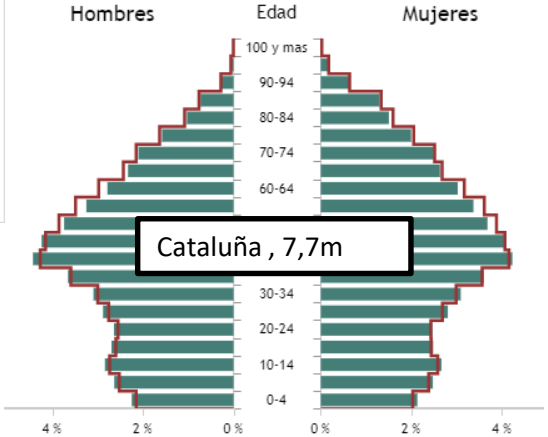

INSTITUTO NACIONAL DE ESTADISTICA

Demografía:

Estimación mensual de nacimientos

experimental

Variación en lo que va de año (cuatro meses)

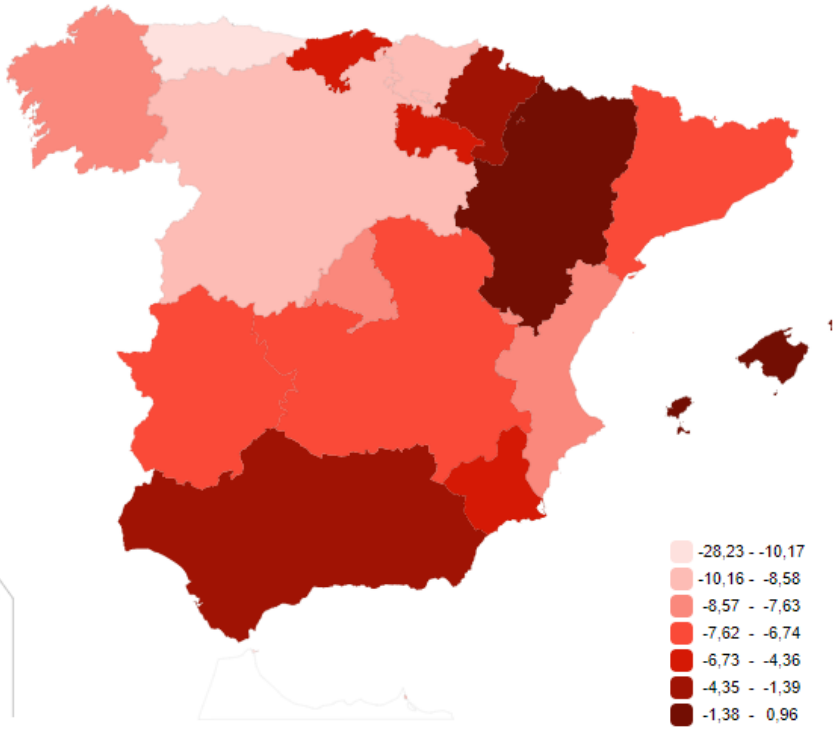

Nacimientos mensuales desde 2017

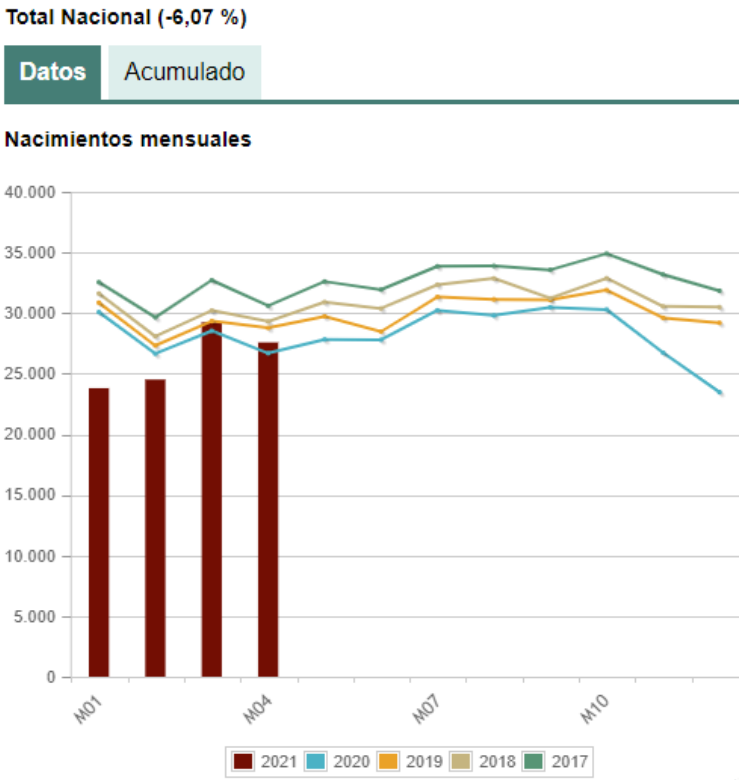

Aragón ha superado el número de nacimientos

Asturias y Canarias están un 10% por debajo

INSTITUTO NACIONAL DE ESTADISTICA

Demografía:

Movimiento Natural de Población e Indicadores Demográficos

Tasa de variación anual del número de nacimientos (%). Año 2020

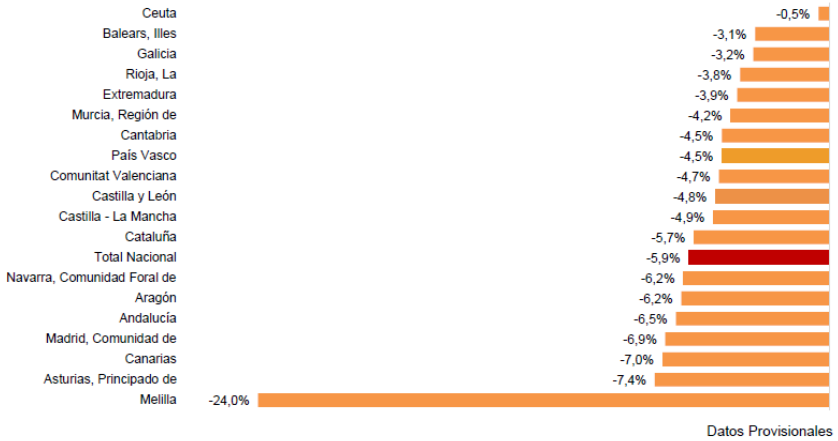

Tasa de variación anual del número de defunciones (%). Año 2020

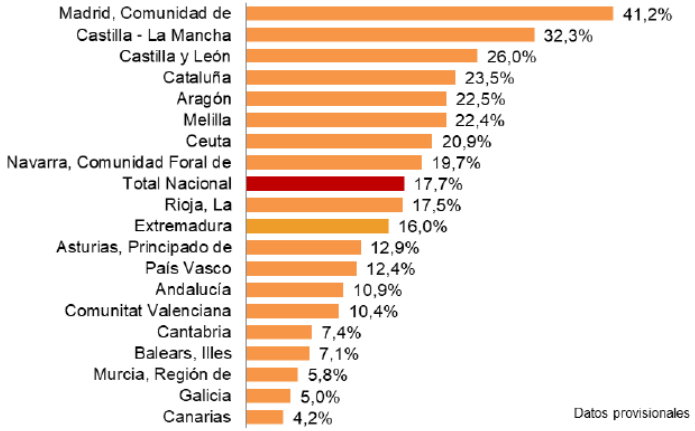

INSTITUTO NACIONAL DE ESTADISTICA

Demografía:

Encuesta continua de hogares

Número de hogares por comunidades y ciudades autónomas según el tipo de hogar y el tamaño del hogar

Unidades: miles de hogares

Año 2020	Total	Una persona	Monoparental	Pareja sin hijos	Pareja con hijos	Uni	Mono	P sin	P con
Total Nacional	18.689,8	4.827,0	1.916,8	3.921,3	6.206,9	26%	10%	21%	33%
Andalucía	3.243,3	776,3	332,7	623,6	1.218,2	24%	10%	19%	38%
Aragón	541,2	149,3	51,4	121,6	177,2	28%	9%	22%	33%
Asturias, Principado de	455,2	139,8	51,9	106,1	120,7	31%	11%	23%	27%
Balears, Illes	458,4	109,5	45,4	99,1	139,8	24%	10%	22%	30%
Canarias	852,6	204,6	114,6	150,0	254,0	24%	13%	18%	30%
Cantabria	242,4	68,9	26,4	49,3	72,5	28%	11%	20%	30%
Castilla y León	1.020,6	304,8	106,7	228,7	318,1	30%	10%	22%	31%
Castilla - La Mancha	786,9	192,4	75,5	165,7	291,7	24%	10%	21%	37%
Cataluña	3.029,3	788,1	314,2	667,7	956,1	26%	10%	22%	32%
Comunitat Valenciana	2.016,9	531,5	202,1	432,7	674,4	26%	10%	21%	33%
Extremadura	431,5	116,1	43,7	91,6	153,2	27%	10%	21%	36%
Galicia	1.092,2	285,4	110,0	236,0	322,0	26%	10%	22%	29%
Madrid, Comunidad de	2.621,3	672,5	251,4	540,1	869,9	26%	10%	21%	33%
Murcia, Región de	546,8	116,1	55,0	110,4	214,9	21%	10%	20%	39%
Navarra, Comunidad Foral de	257,9	69,6	22,2	56,3	86,5	27%	9%	22%	34%
País Vasco	909,6	254,5	93,3	206,5	276,1	28%	10%	23%	30%
Rioja, La	130,0	37,0	12,9	29,4	39,7	28%	10%	23%	31%
Ceuta	27,3	5,7	3,7	3,3	10,6	21%	14%	12%	39%
Melilla	26,4	4,9	3,7	3,3	11,3	19%	14%	13%	43%

INSTITUTO NACIONAL DE ESTADISTICA

Economía:

European Statistical Recovery Dashboard

eurostat | newsrelease

186/2020 - 17 December 2020

European Statistical Recovery Dashboard

To track the economic and social recovery from the COVID-19 crisis

Today, **Eurostat, the statistical office of the European Union**, launches the **European Statistical Recovery Dashboard**. It contains monthly and quarterly indicators from a number of statistical areas, which are relevant for tracking the economic and social recovery from the COVID-19 pandemic. The Dashboard was developed in cooperation with the statistical authorities in the Member States.

Se puede acceder a través de la página de INE o a través del siguiente enlace:

https://ec.europa.eu/eurostat/cache/recovery-dashboard/

INSTITUTO NACIONAL DE ESTADISTICA

Economía:

Panel de indicadores de coyuntura

Recopilación de 18 indicadores
Cada uno de ellos proviene de una operación estadística.
En la mayoría de los casos con desagregación por CCAA

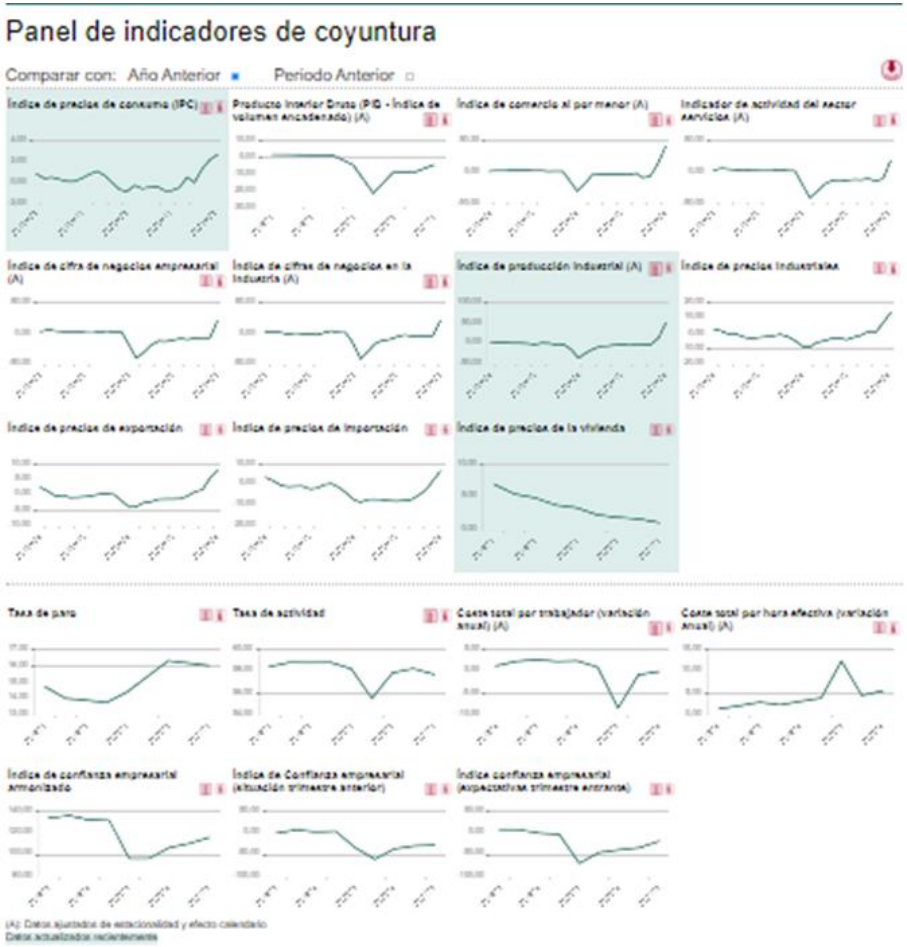

INSTITUTO NACIONAL DE ESTADISTICA

Economía:

Coyuntura demográfica de empresas

- Estadística muy detallada de las empresas (con empleados) y autónomos
- Análisis de altas, bajas y permanencia
- Trimestral
- Desagregación municipal
- Diferencia empresas con ERTE y sin ERTE

INSTITUTO NACIONAL DE ESTADISTICA

Economía:

experimental

Coyuntura demográfica de empresas

Ejemplo: empresas empleadoras T4 2020 vs T1 2021

TOTAL Nacional

1 TRIMESTE 2021 \ 4 TRIMESTRE 2020		No detectadas	Altas		Permanencias		Reactivaciones		Bajas
			SIN ERTE	CON ERTE	SIN ERTE	CON ERTE	SIN ERTE	CON ERTE	
TOTAL		49.843	47.756	155	916.427	163.766	8.199	258	69.276
Altas	SIN ERTE	49.627							
	CON ERTE	216							
Permanencias	SIN ERTE		35.992	13	861.885	15.559	6.471	4	
	CON ERTE		412	128	10.257	143.321	56	222	
Reactivaciones	SIN ERTE								12.247
	CON ERTE								608
Bajas			11.352	14	44.285	4.886	1.672	32	
No detectadas									56.421

02 Aragón

1 TRIMESTE 2021 \ 4 TRIMESTRE 2020		No detectadas	Altas		Permanencias		Reactivaciones		Bajas
			SIN ERTE	CON ERTE	SIN ERTE	CON ERTE	SIN ERTE	CON ERTE	
TOTAL		1.152	1.085	8	27.297	3.098	220	6	1.586
Altas	SIN ERTE	1.147							
	CON ERTE	5							
Permanencias	SIN ERTE		827	1	26.098	256	171	1	
	CON ERTE		5	7	164	2.743	3	5	
Reactivaciones	SIN ERTE								294
	CON ERTE								11
Bajas			253		1.035	99	46		
No detectadas									1.281

INSTITUTO NACIONAL DE ESTADISTICA

Economía:

Mercado de trabajo (EPA 1T 2021)

Tasa de variación trimestral de la ocupación por comunidades autónomas. Porcentaje

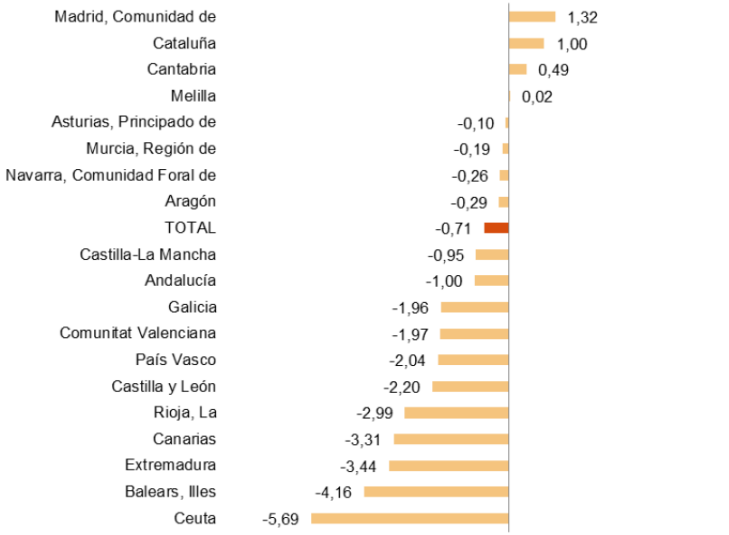

Tasa de variación anual de la ocupación por comunidades autónomas. Porcentaje

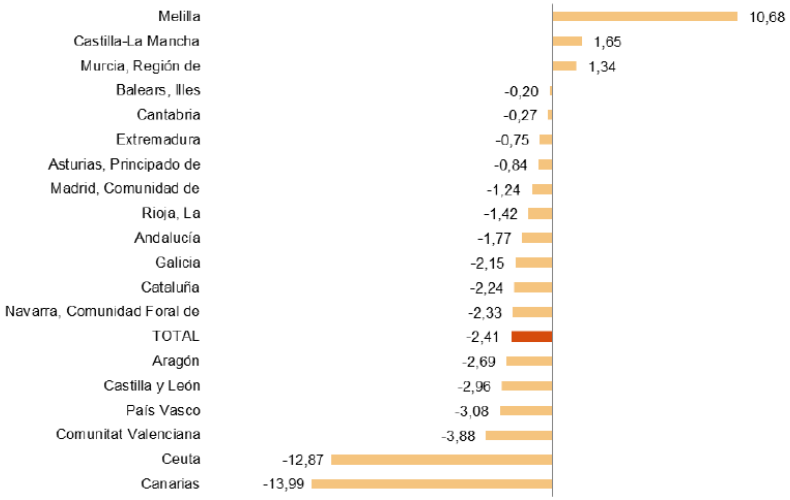

El mercado de trabajo es difícil de analizar debido a la variación de la inactividad (que ha crecido significativamente) y los ERTES que se contabilizan como ocupados

La consideración de los trabajadores afectados por ERTE en la EPA es acorde con las recomendaciones de la Organización Internacional del Trabajo (OIT) y de la Oficina Estadística de la Unión Europea (EUROSTAT). En concreto, según las especificaciones de Eurostat para el caso de los ERTE en 2020, los suspendidos de empleo se clasifican como ocupados cuando existe una garantía de reincorporación al puesto de trabajo, una vez finalizado el periodo de suspensión.

INSTITUTO NACIONAL DE ESTADISTICA

Economía:

Estadísticas de turismo: Pernoctaciones

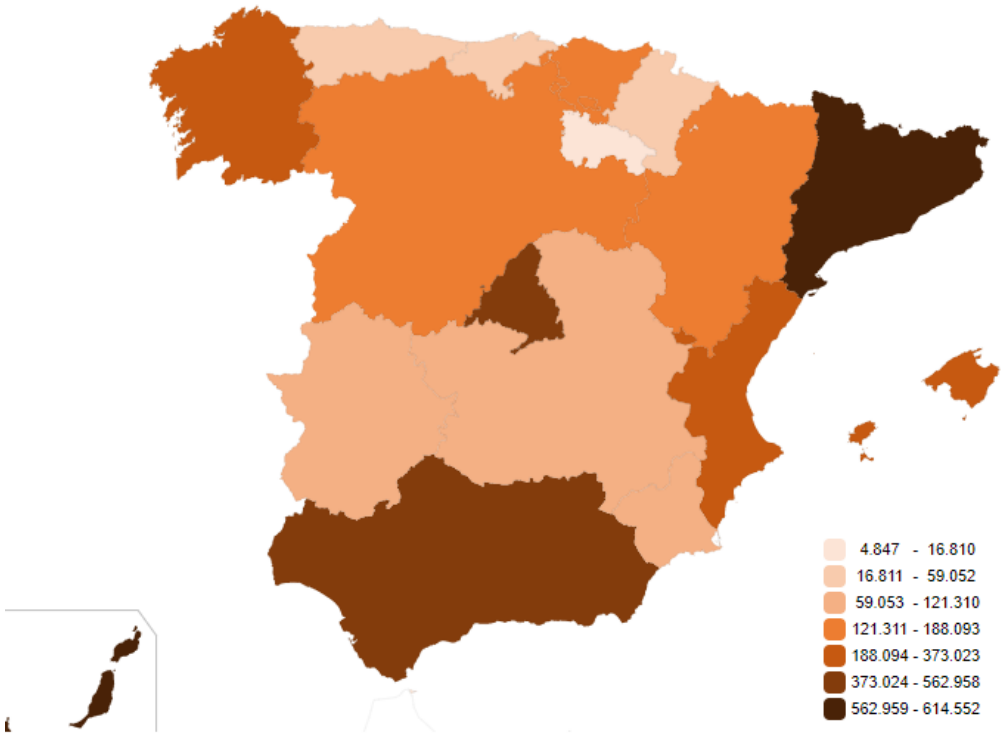

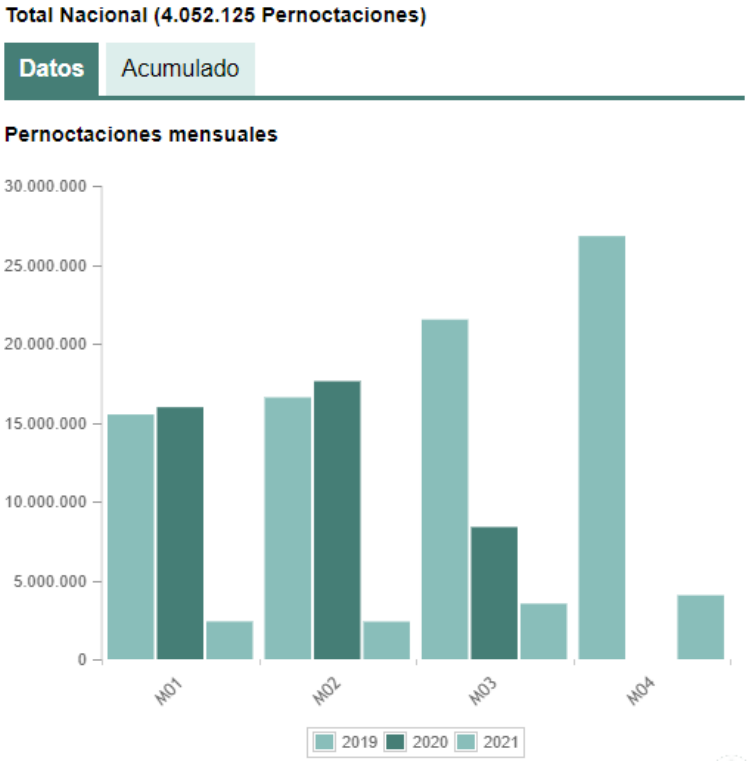

INSTITUTO NACIONAL DE ESTADISTICA

Movilidad:

experimental

Estudio de movilidad cotidiana. España se divide en 3.214 áreas

¿Donde pasa la gente el día (miércoles y los domingos) en relación a su residencia? . Estudio semanal durante 2021

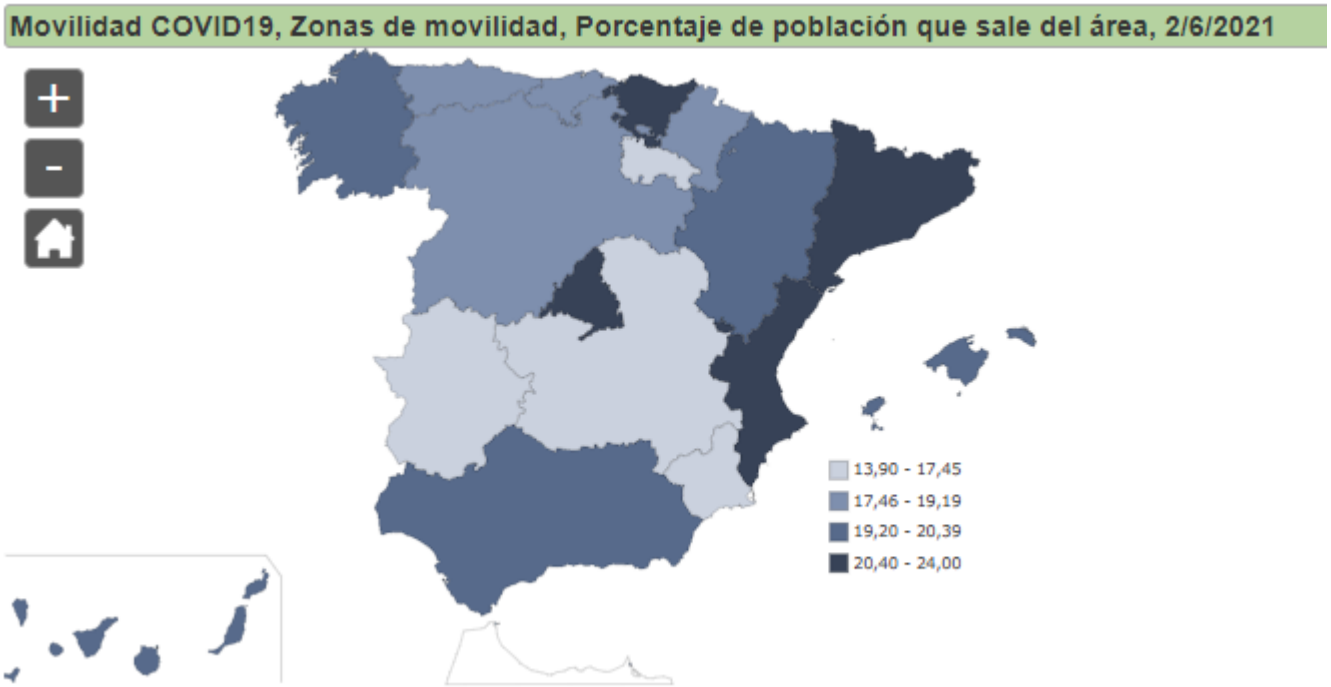

INSTITUTO NACIONAL DE ESTADISTICA

Movilidad:

experimental

Estudio de movilidad estacional. España se divide en 3.214 áreas

¿Dónde está la gente los días 15 julio, 15 agosto, 22 noviembre 25 diciembre en relación a su lugar de residencia?. Estudio anual 2019, 2020 y 2021

Ejemplo. 15 agosto 2020

	Comunidad Autónoma de pernoctación																		
Comunidad Autónoma de residencia	Andalucía	Aragón	Asturias, Principado de	Balears, Illes	Canarias	Cantabria	Castilla y León	Castilla-La Mancha	Cataluña	Comunitat Valenciana	Extremadura	Galicia	Madrid, Comunidad de	Murcia, Región de	Navarra,Comunidad Foral de	País Vasco	Rioja, La	Ceuta	Melilla
Andalucía	.	7.146	15.066	18.668	14.773	10.550	35.910	29.409	29.629	35.273	30.886	25.783	46.707	17.666	4.762	12.041	2.122	3.129	2.256
Aragón	17.852	.	5.356	4.925	2.817	7.280	18.434	7.571	52.091	37.257	2.698	8.113	7.214	1.859	10.471	7.398	3.658	92	80
Asturias, Principado de	9.410	1.057	.	2.749	2.658	4.953	32.421	2.353	2.815	5.325	2.391	19.334	8.098	1.136	740	2.953	646	44	31
Balears, Illes	10.560	1.435	2.374	.	1.630	1.331	4.620	2.759	10.353	7.106	1.393	4.453	4.877	1.187	525	1.766	328	34	76
Canarias	13.442	1.167	3.609	2.675	.	1.936	6.650	2.487	4.878	4.810	1.676	9.858	8.263	1.227	705	2.447	486	112	231
Cantabria	4.808	1.247	5.313	1.447	1.041	.	15.487	1.398	2.548	2.984	1.287	4.439	5.568	394	925	7.703	1.139	.	21
Castilla y León	30.114	4.297	21.211	4.910	4.633	23.100	.	9.516	9.137	23.707	10.426	30.316	30.777	3.196	2.686	14.698	3.432	109	155
Castilla-La Mancha	42.064	3.565	7.409	4.260	3.317	5.794	22.263	.	6.954	54.299	11.088	11.655	60.911	9.462	1.370	3.257	912	89	116
Cataluña	136.576	73.783	22.578	65.610	17.524	21.870	83.149	41.866	.	99.378	27.330	66.744	23.144	13.574	17.302	32.261	8.889	235	336
Comunitat Valenciana	61.700	31.163	14.727	20.974	7.584	10.794	35.362	74.667	33.615	.	8.227	21.529	37.676	26.787	6.797	12.811	3.342	301	260
Extremadura	40.404	889	2.726	1.827	1.354	1.800	10.577	6.266	3.243	4.478	.	4.219	12.442	1.053	558	2.535	383	107	42
Galicia	13.386	1.607	13.443	3.890	5.495	3.605	21.308	6.864	6.602	6.622	2.387	.	18.923	1.212	1.168	4.930	837	69	87
Madrid, Comunidad de	305.436	26.377	71.799	42.489	39.817	61.789	273.417	230.474	52.682	250.763	89.452	144.134	.	41.386	12.458	37.199	9.776	1.112	867
Murcia, Región de	31.846	2.314	3.308	3.091	1.809	2.000	6.828	12.624	6.887	55.193	1.585	5.299	9.137	.	1.507	2.452	494	43	145
Navarra,Comunidad Foral de	9.948	8.706	2.857	1.945	1.411	4.943	11.442	1.896	12.363	10.190	2.149	5.173	4.144	891	.	12.737	8.081	57	24
País Vasco	53.822	16.133	16.345	12.082	9.398	68.413	120.958	9.216	28.058	38.510	24.336	48.293	14.079	3.483	25.027	.	29.444	45	53
Rioja, La	3.722	2.151	1.680	754	637	3.755	6.846	1.036	4.036	4.979	800	2.767	1.828	317	4.808	6.568	.	.	.
Ceuta	7.644	113	164	208	269	89	433	207	244	343	218	265	344	146	33	79	23	.	73
Melilla	4.397	121	95	160	357	36	271	166	210	397	81	236	366	199	18	39	24	35	.

INSTITUTO NACIONAL DE ESTADISTICA

Resumen:

- Adelanto de publicaciones
- Adelanto de proyectos experimentales
- Mejorar el acceso a datos y su visualización
- Focalizar (sección COVID)
- Definir nuevas variables (en el IPC, cesta especial de bienes y servicios relacionados con COVID)
- Incorporar numerosos aspectos metodológicos y técnicos de forma coordinada con EUROSTAT
- Incorporar enlaces a otras fuentes dentro de la página del INE

El INE tuvo que adaptar sus métodos a la situación de crisis en la que a pesar de suspender la recogida presencial se siguieron publicando de acuerdo al calendario todas las estadísticas. La potenciación de otros métodos (telefónico e internet), el uso de nuevas fuentes administrativas y big data han hecho posible enfrentar este reto